



Dott. Alberto Manella
Studio di Geologia

Geologia Applicata | Geotecnica | Geologia Ambientale
Idrogeologia | Idrologia | Idraulica

Studio geologico a supporto
del Piano di Governo del Territorio

L.R. 11-03-2003 n. 12 - D.G.R. 22-12-2005 n. 81566 - D.G.R. 24-05-2008 n. 87374

**CARTA DI FATTIBILITA'
DELLE AZIONI DI PIANO**

Committente
Comune di Casirate d'Adda

Località
Comune di Casirate d'Adda (BG)

Tavola n.
6b

Scala
1:5.000

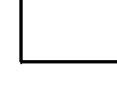



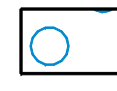
Data
Dicembre 2009

Progettista
Dott. Geol. Alberto Manella



Via degli Aloni 12 - 24064 Crumello del Monte (BG) | tel/fax 035 831209
C.F. 01443450222 | P.IVA 02383900160
alberto@studiomanello.it | www.studiomanello.it

LEGENDA

-  CLASSE 1 - Fattibilità senza particolari limitazioni
-  CLASSE 2 - Fattibilità con modeste limitazioni
-  CLASSE 3 - Fattibilità con consistenti limitazioni
-  CLASSE 4 - Fattibilità con gravi limitazioni
-  SCENARIO Z4a - Zona di pianura con presenza di depositi alluvionali e fluvio-glaciali granulari

