



Dott. Alberto Manella
Studio di Geologia

Geologia Applicata | Geotecnica | Geologia Ambientale
Idrogeologia | Idrologia | Idraulica

**Studio geologico a supporto
del Piano di Governo del Territorio**

LR. 11-03-2005 n. 12 - D.G.R. 22-12-2005 n. 8/1566 - D.G.R. 28-05-2008 n. 8/7374

**CARTA DI FATTIBILITA'
DELLE AZIONI DI PIANO**

Committente
Comune di Casirate d'Adda

Località
Comune di Casirate d'Adda (BG)

Tavola n.
6a

Scala
1:10.000






Data
Dicembre 2009

Progettista
Dott. Geol. Alberto Manella



via degli Alpini 12, 24064 Grumello del Monte (BG) | tel/fax 035 831209
C.F. MNLLRT69C23E219M | P.IVA 02383900160
alberto@studiomanella.it | www.studiomanella.it

LEGENDA

-  CLASSE 1 - Fattibilità senza particolari limitazioni
-  CLASSE 2 - Fattibilità con modeste limitazioni
-  CLASSE 3 - Fattibilità con consistenti limitazioni
-  CLASSE 4 - Fattibilità con gravi limitazioni
-  SCENARIO Z4a - Zona di pianura con presenza di depositi alluvionali e fluvioglaciali granulari

