


LEGENDA

 Confine comunale

ATTREZZATURE DI INTERESSE GENERALE:

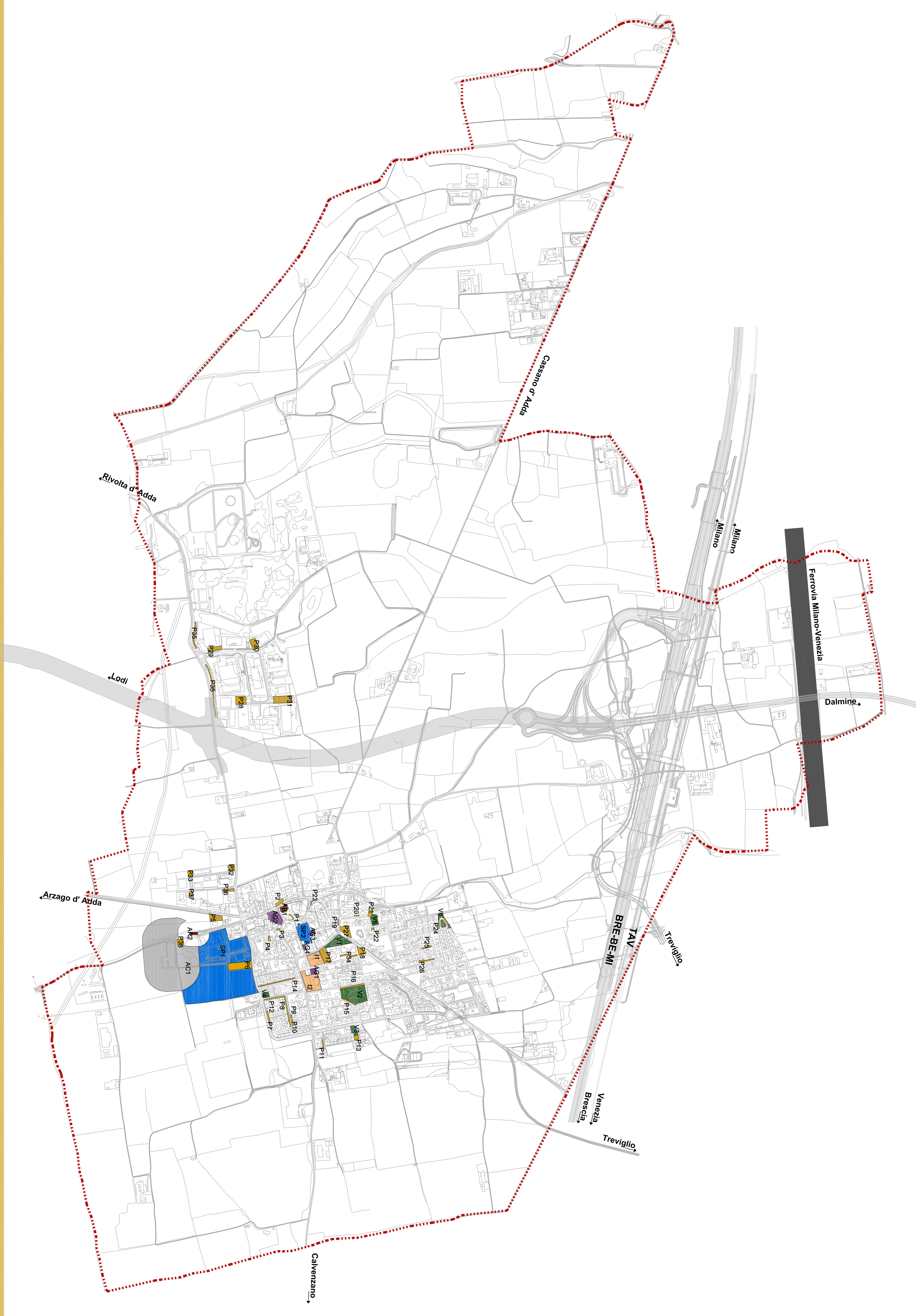
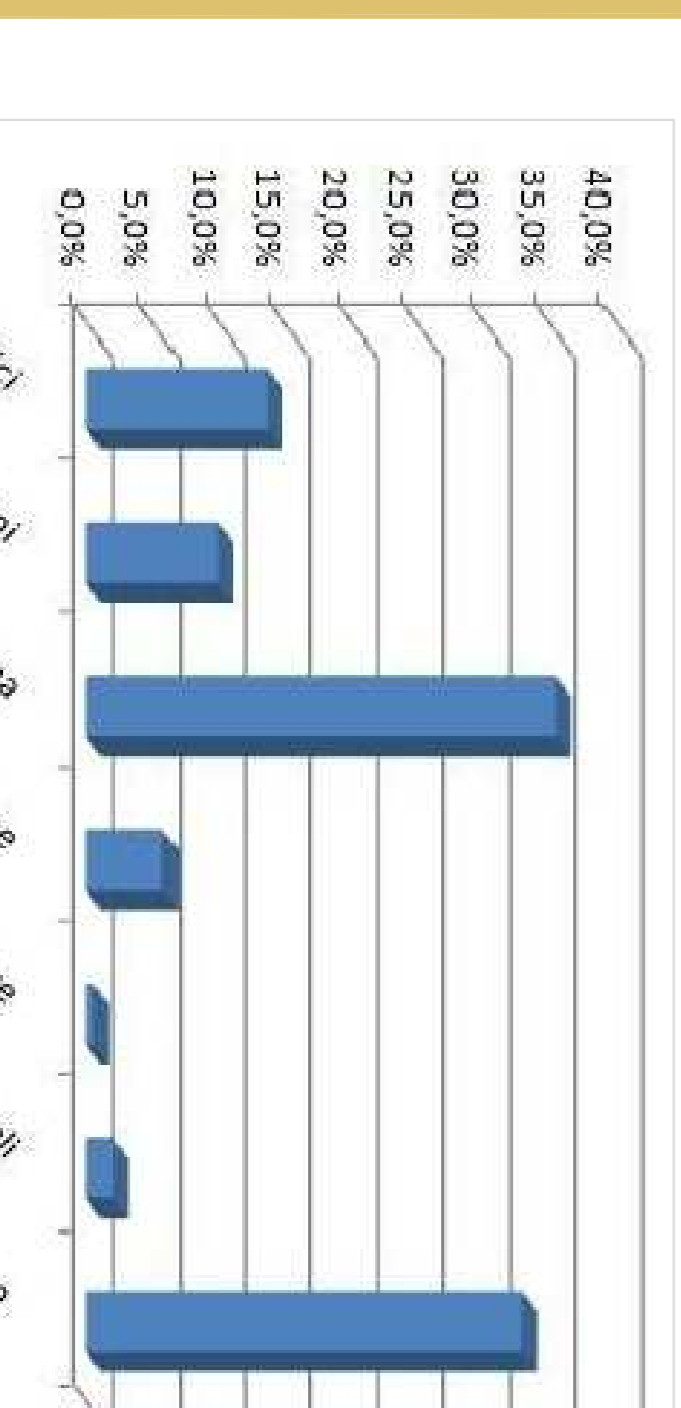
- P Parcheggi pubblici
- V Spazi verdi urbani
- SP Spazi per servizi collettivi alla persona
- I Istruzione
- ARS Attrezzature religiose
- AG Attrezzature di aggregazione e/o civiche comunali
- AC Attrezzature cimiteriali e relative fasce di rispetto

SERVIZI ESISTENTI

Servizio	P		V		SP		I		ARS		AG		AC	
	mq	ha	mq	ha	mq	ha	mq	ha	mq	ha	mq	ha	mq	ha
Parco	12	0,12	12	0,12	12	0,12	12	0,12	12	0,12	12	0,12	12	0,12
Spazio verde	12	0,12	12	0,12	12	0,12	12	0,12	12	0,12	12	0,12	12	0,12
Spazio per servizi collettivi	12	0,12	12	0,12	12	0,12	12	0,12	12	0,12	12	0,12	12	0,12
Istruzione	12	0,12	12	0,12	12	0,12	12	0,12	12	0,12	12	0,12	12	0,12
Attrezzature religiose	12	0,12	12	0,12	12	0,12	12	0,12	12	0,12	12	0,12	12	0,12
Attrezzature di aggregazione	12	0,12	12	0,12	12	0,12	12	0,12	12	0,12	12	0,12	12	0,12
Attrezzature cimiteriali	12	0,12	12	0,12	12	0,12	12	0,12	12	0,12	12	0,12	12	0,12

POPOLAZIONE RESIDENTE 4.306

- P 5,95 mq/ab
- V 3,12 mq/ab
- SP 15,64 mq/ab
- I 2,03 mq/ab
- ARS 0,26 mq/ab
- AG 0,87 mq/ab
- AC 13,67 mq/ab



1 Pds

1:5000

Piano di Governo del Territorio

Comune di Casirate d'Adda
Provincia di Bergamo

Piano dei Servizi

Quadro Conoscitivo - Dotazione dei servizi esistenti

STUDIO ARCO

PROF. FEDERICO OLIVA

Maggio 2012